

ГЕОДЕТИК ДООЕЛ  
Скопје

ГЕОДЕТИК ДООЕЛ Скопје  
Деловоден број: 08-195/3  
Датум: 14.04.2021 година

**СКИЦА НА ПРЕМЕРУВАЊЕ**  
РАЗМЕР 1: 1000  
**ЛЕГЕНДА**

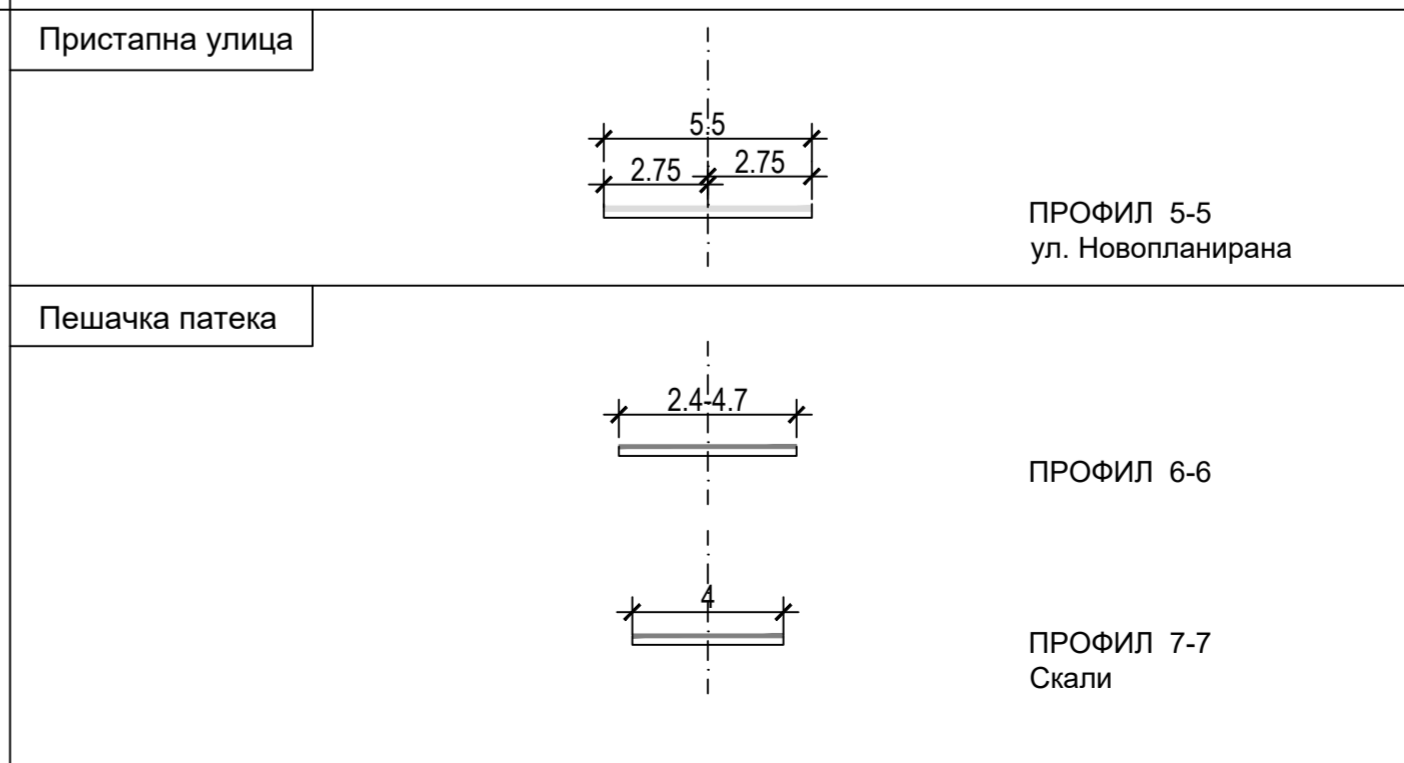
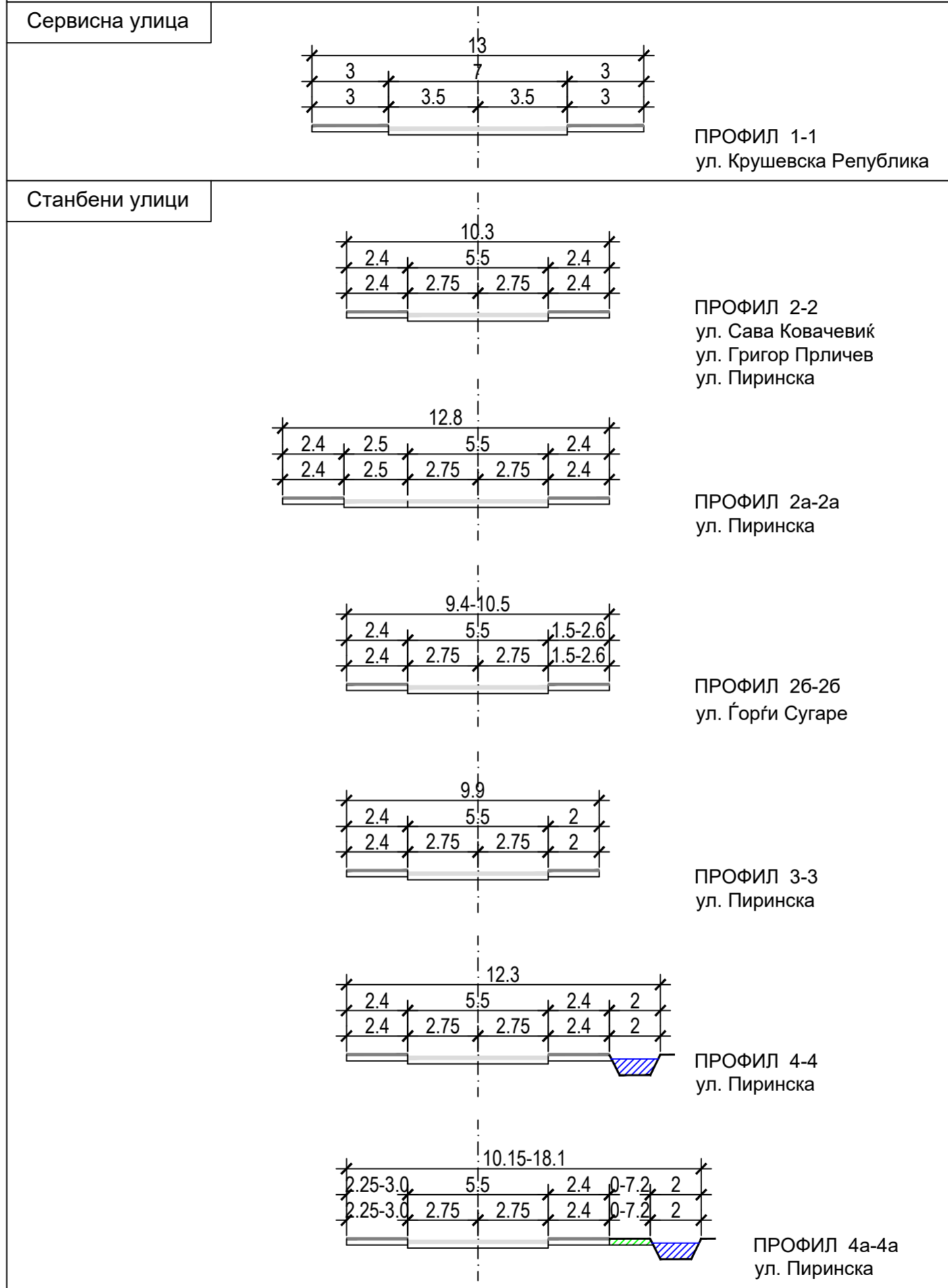
- - - - - - граница на плански опфат
- - нова состојба
- - граница на катастарски парцели
- 2805 - број на катастарска парцела
- 53.34 - апсолутни надморски висини
- 143 - број на детални точки
- РЕВИЗИОНО ОКНО КРУЖНО
- РЕВИЗИОНО ОКНО ЧЕТВРТАСТО
- ДАЛЕКОВОД/НИЗКО НАПОН БЕТОНСКИ
- ДАЛЕКОВОД/НИЗКО НАПОН ДРВЕН
- ТЕЛЕФОНСКИ СТОЛБ ДРВЕН
- ТЕЛЕФОНСКИ СТОЛБ БЕТОНСКИ
- СОБРАКАЕН ЗНАК КРУЖЕН
- СОБРАКАЕН ЗНАК ПРЪАГОЛЕН
- СОБРАКАЕН ЗНАК ТРИАГОЛЕН
- УЛИЦИ
- ПРОПУСТ ПРЪАГОЛЕН
- КАНАЛ
- ДРВОРЕД

<b>ГЕОДЕТИК</b>	К.О. Виница
ул. "Вуделанска" бр.24-аос.3 и 4 Скопје телеф.: 02 6166886; e-mail: info@geodetik.mk	РАЗМЕР 1:1000
Скопје, јуни 2021 год.	Изработила: Љупчо Равански геод. инж.

**ЛЕГЕНДА ИНФРАСТРУКТУРА**

- E1.5 Инфраструктури на водоснабдувањето
- E1.6 Канализациски инфраструктури
- E1.8 Инфраструктури за пренос на електрична енергија:  
постојна трафостаница  
 постоен подземен електричен вод  
 планиран подземен електричен вод  
 постоен надземен електричен вод  
 планиран надземен електричен вод
- E1.9 Телекомуникациски водови

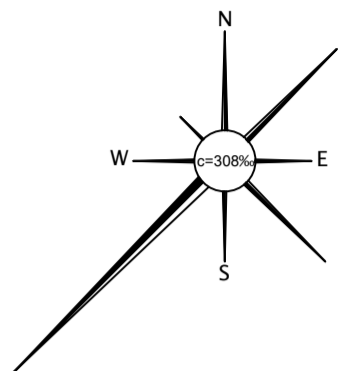
**ПОПРЕЧНИ ПРОФИЛИ НА СООБРАКАЈНИЦИ**



**ДЕТАЛЕН УРБАНИСТИЧКИ ПЛАН**  
за БЛОК 15 дел 3  
плански опфат помеѓу:

ул. Крушевска Република, ул. Пиринска, пешачка патека, ул. Горѓи Сугаре и ул. Сава Ковачевиќ

**ВИНИЦА**  
НАЦРТ ПЛАН



**ЛЕГЕНДА**

- ГРАНИЦА НА ПЛАНСКИ ОПФАТ 19685,73m<sup>2</sup> (1,97ха)
- РП Регулациона линија
- Граница на градежна парцела
- ГП Градежна линија
- Информативна линија
- Елементи на сообраќајница
- Оска на сообраќајница
- 153.1 Нумерација на парцела
- A1 Намена на парцела
- H=10.2m Висина на објектот до венец
- P+2 Катност на објектот

**НАМЕНА НА ЗЕМЈИШТЕ**

<b>A</b>	ДОМУВАЊЕ И ПРЕСТОЈ
A1	Домување во куќи
<b>D</b>	ЗЕЛЕНИЛО, РЕКРЕАЦИЈА И MEMOPIЈАЛНИ ПРОСТОРИ
D1	Парковско и пејзажно зеленило
<b>E</b>	ИНФРАСТРУКТУРИ
<b>E1.1</b>	Сообраќајни патни инфраструктури
E1.1	Коловоз
E1.1	Тротоар - сообраќајна површина
E1.1	Пешачка патека и скали
<b>E1.4</b>	Хидротехнички инфраструктури
E1.4	Суводолица

**СИНТЕЗЕН ПЛАН - ИНФРАСТРУКТУРА**

Сообраќаен план, Нивелациски план и Инфраструктурен план

Планска документација		M=1:1000
	Друштво за планирање, проектирање и инженеринг <b>ПРОСТОР</b> доо Куманово лиценца бр. 0006	тех. бр. <b>32/21</b> датум <b>септември, 2022</b>
Нарачател: Општина Виница	планер потписник: ИВАНА СТОИЛКОВСКА д.и.а. овластување бр. 0.0441	
Доносител: Општина Виница	планери: БИЛЈАНА ЈАКИМОВСКА д.и.а. овластување бр. 0.0090 МАРИНА СТОЈМАНОВСКА СТОЈЧЕВСКА д.и.а. овластување бр. 0.0041	
Наслов: ДЕТАЛЕН УРБАНИСТИЧКИ ПЛАН за БЛОК 15 дел 3 плански опфат помеѓу: ул. Крушевска Република, ул. Пиринска, пешачка патека, ул. Горѓи Сугаре и ул. Сава Ковачевиќ ВИНИЦА	ДАНЧО ЈОВАНОВСКИ д.и.а. овластување бр. 0.0059 ДРАГАНА ЈОВАНОВСКА д.и.а. овластување бр. 0.0513	
Содржина:	<b>СИНТЕЗЕН ПЛАН - ИНФРАСТРУКТУРА</b>	
лист: 10	размер: 1:1000	управител: Данчо Јовановски д.и.а.